

«СОГЛАСОВАНО»

Начальник МКУ «Управления
образования исполнительного
комитета ЕМР»

Р.И.Зарипов

« _____ » 2020г.

«СОГЛАСОВАНО»

Начальник ОГИБДД отдела
МВД России по ЕМР и
г. Елабуга

Гаффаров А.М

« _____ » 2020г.

«УТВЕРЖДАЮ»

Директор МБОУ «Гимназия № 1-
Центр национального образования»

Л.М. Сафиуллина

« _____ » 2020г.

ПАСПОРТ

ПО ОБЕСПЕЧЕНИЮ ДОРОЖНОЙ БЕЗОПАСНОСТИ

Муниципальное бюджетное общеобразовательное учреждение

«Гимназия № 1-Центр национального образования»

Елабужского муниципального района

Республики Татарстан

2020 год

Общие сведения

Муниципальное бюджетное общеобразовательное учреждение
«Гимназия № 1-Центр национального образования» Елабужского муниципального района
Республики Татарстан

Юридический адрес: 423603, РТ, г. Елабуга, ул. Пролетарская, д. 28а

Фактический адрес: 423603, РТ, г. Елабуга, ул. Пролетарская, д. 28а

Руководители образовательного учреждения:

Директор (руководитель) Сафиуллина Лилия Миргасимовна 3-40-93

Заместитель директора
по учебной работе Нигматуллова Рамзия Нурмухаметовна 3-40-93

Заместитель директора
по воспитательной работе Вагизова Лаюза Гилембаяновна 3-40-93

Ответственные работники
муниципального органа
образования Заместитель начальника МКУ «Управление образования»
Кузнецов Антон Александрович, т. 8958293595

Ответственные от
Госавтоинспекции Ведущий специалист по пропаганде при ОГИБДД
Штенников Дмитрий Александрович т. 89179358045

Ответственные работники
за мероприятия по профилактике
детского травматизма педагог- организатор, руководитель отряда ЮИД
Ахметвалеева Дамира Ахметовна, т. 89870049531

Количество учащихся - 371

Наличие уголка по БДД имеется, в рекреации 1, 2, 3 этажа
(если имеется, указать место расположения)

Наличие класса по БДД имеется, кабинет №106

Наличие автогородка (площадки) по БДД - нет

Наличие автобуса в образовательном учреждении - нет

Владелец автобуса нет

Время занятий в образовательном учреждении:

1-ая смена: 08.00 – 14.30 ч.

2-ая смена: нет

внеклассные занятия: 14.00 – 18.00 ч.

Телефоны оперативных служб:

Подразделение пожарной охраны и единая служба спасения - 01, 112

Полиция – 02

Скорая медицинская помощь- 03

Служба газа – 04

МЧС- 3-14-47

ГИБДД – 3-31-70

ФСБ – 3-22-25

ЦГСЭН- 4-13-33

Городская электросеть – 3-27-90

Водоканал – 3-71-37

Елабужское предприятие тепловых сетей- 5-20-10

Содержание

I. План-схемы образовательного учреждения.

1. Район расположения образовательного учреждения, пути движения транспортных средств и детей (обучающихся, воспитанников).
2. Организация дорожного движения в непосредственной близости от образовательного учреждения с размещением соответствующих технических средств организации дорожного движения, маршруты движения детей и расположение парковочных мест.
3. Маршруты движения организованных групп детей от образовательного учреждения к стадиону, парку или спортивно-оздоровительному комплексу.
4. Пути движения транспортных средств к местам разгрузки/погрузки и рекомендуемые безопасные пути передвижения детей по территории образовательного учреждения.

II. Информация об обеспечении безопасности перевозок детей специальным транспортным средством (автобусом).

1. Общие сведения.
2. Маршрут движения автобуса до образовательного учреждения.
3. Безопасное расположение остановки автобуса у образовательного учреждения.

III. Приложения

План-схема пути движения транспортных средств и детей (обучающихся, воспитанников) при проведении дорожных ремонтно-строительных работ вблизи образовательного учреждения

І. План-схемы МБОУ «Гимназия №1-Центр национального образования» ЕМР РТ

1. Район расположения образовательного учреждения, пути движения транспортных средств и детей (обучающихся, воспитанников)

«Согласовано»

Начальник ГИБДД отдела МВД

России по Елабужскому району

А.М.Гаффаров

01 сентября 2020 года

ЕМР РТ

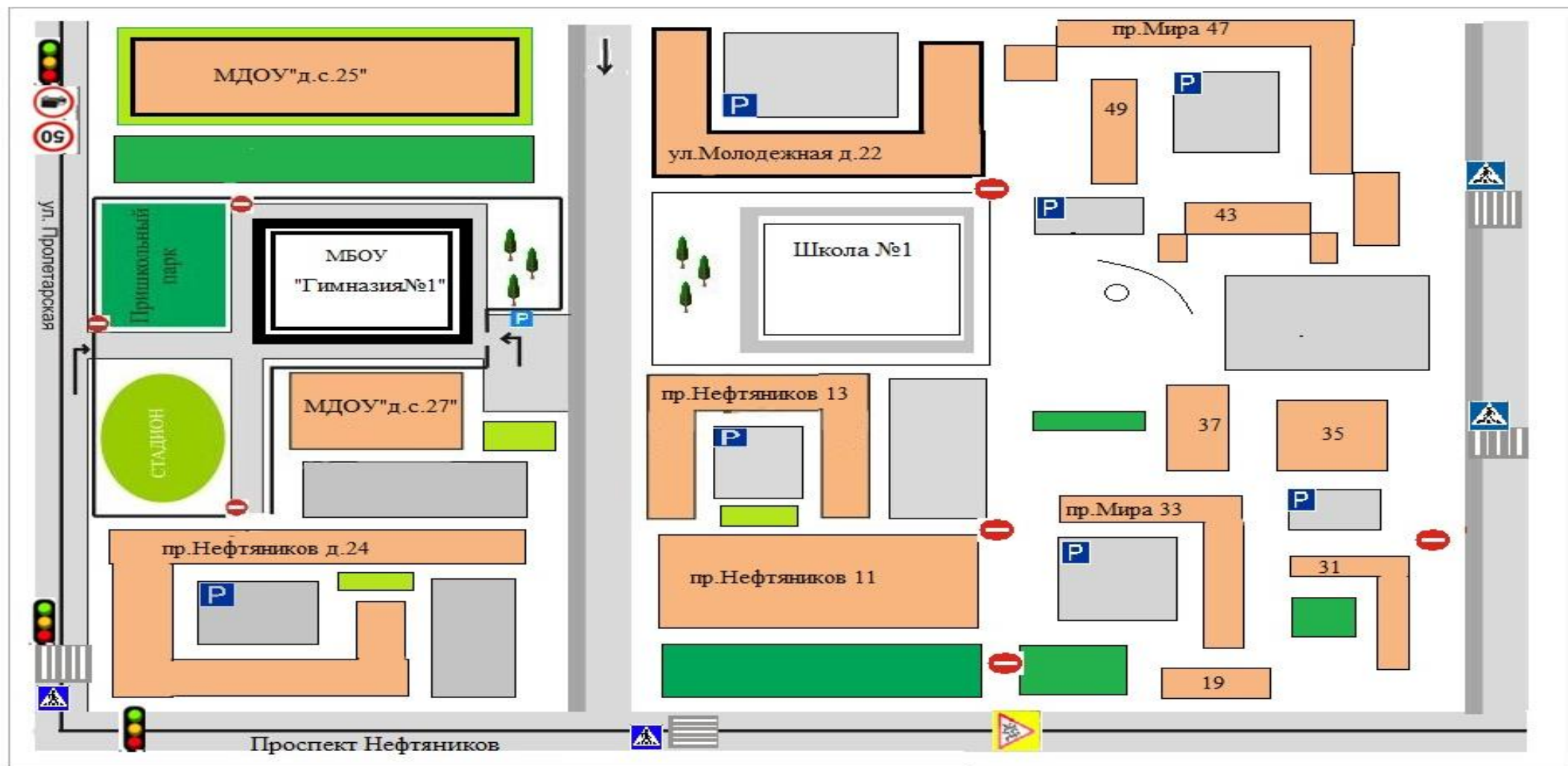
«УТВЕРЖДАЮ»

Директор МБОУ «Гимназия №1-Центр
национального образования» ЕМР РТ

Л.М.Сафиуллина

« 1 » сентября 2020 г.

План-схемы безопасного маршрута учащихся МБОУ «Гимназия №1- Центр национального образования» ЕМР I



Рекомендации к составлению план – схемы района расположения образовательной организации

1. Район расположения образовательной организации определяется группой жилых домов, зданий и улично-дорожной сетью .

2. Территория, указанная на схеме, включает:

- образовательную организацию;
- стадион на территории гимназии, на котором могут проводиться занятия с детьми на открытом воздухе (при наличии);
- жилые дома, в которых проживает большая часть детей данной образовательной организации;
- автомобильные дороги и тротуары.

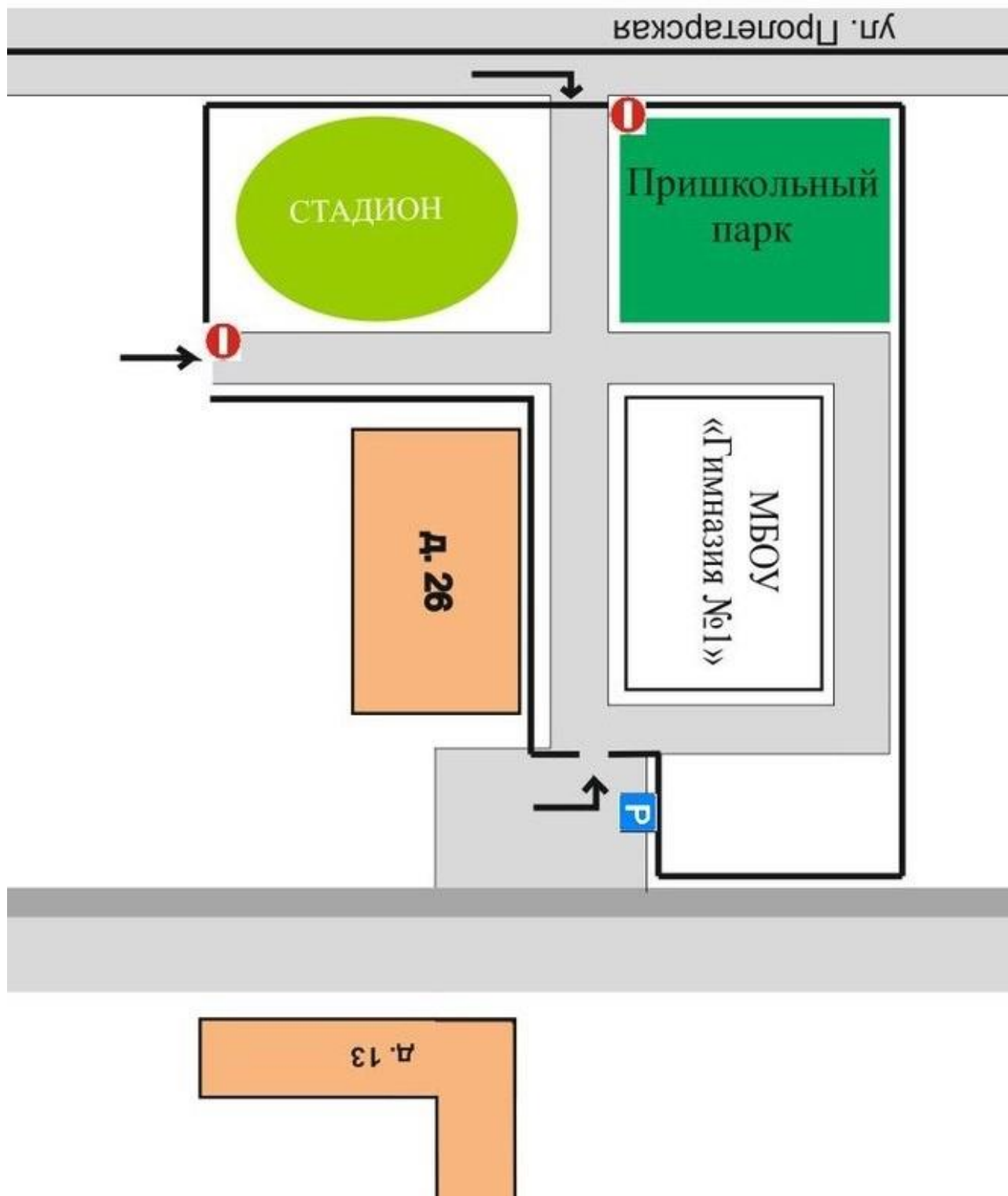
3. На схеме обозначены:

- расположение жилых домов, зданий и сооружений;
- сеть автомобильных дорог;
- пути движения транспортных средств;
- пути движения детей в/ из образовательную организацию;
- опасные участки (места несанкционированных переходов на подходах к образовательной организации);
- уличные и внеуличные пешеходные переходы;
- названия улиц и нумерация домов.

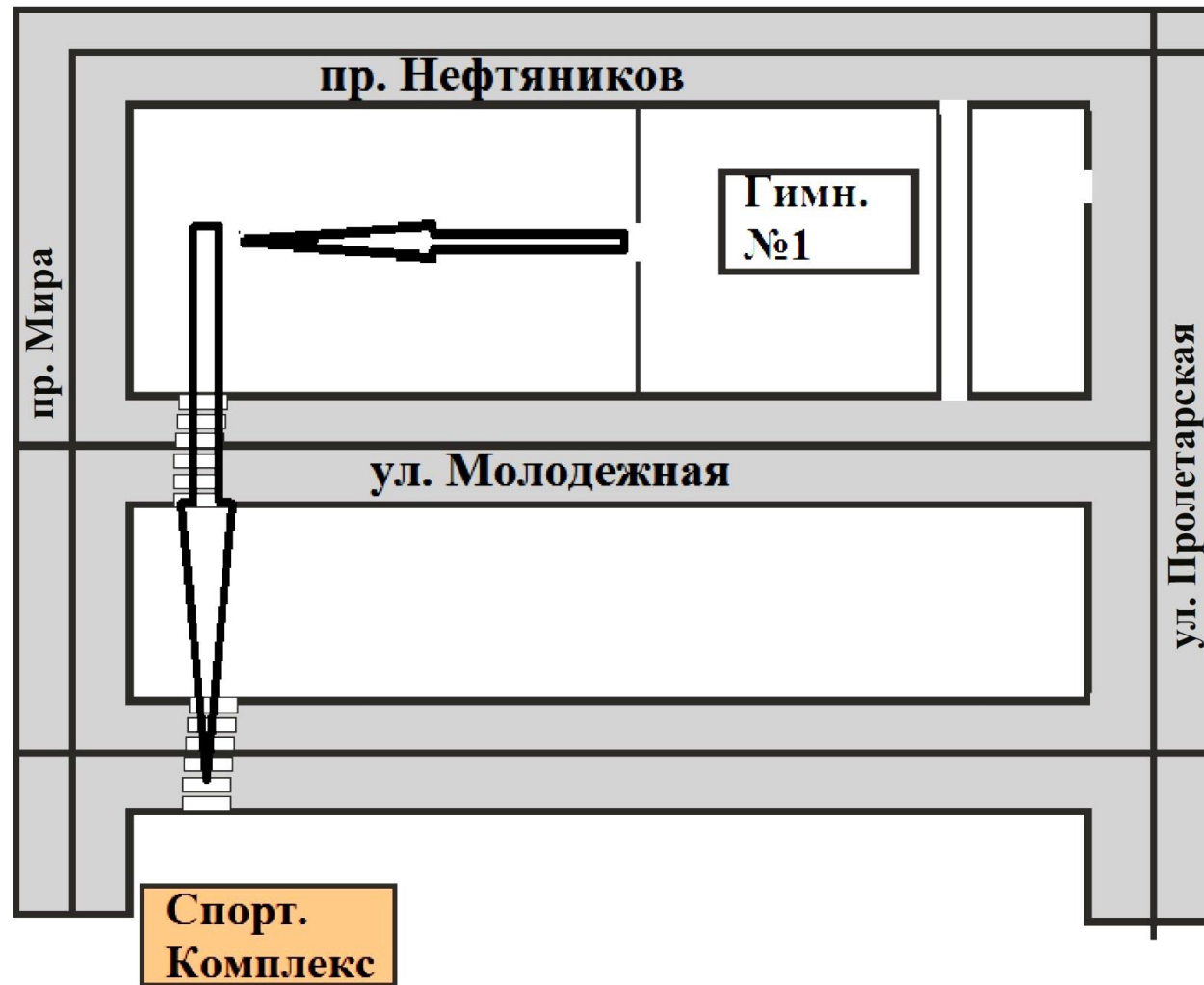
Схема необходима для общего представления о районе расположения образовательной организации. На схеме обозначены наиболее частые пути движения детей от дома (от отдаленных остановок маршрутных транспортных средств) к образовательной организации и обратно.

При исследовании маршрутов движения детей необходимо уделить особое внимание опасным зонам, где дети пересекают проезжие части дорог не по пешеходному переходу

2. Схема организации дорожного движения в непосредственной близости от образовательной организации с размещением соответствующих технических средств организации дорожного движения, маршрутов движения детей и расположения парковочных мест.



3. Маршруты движения организованных групп детей
от МБОУ «Гимназия №1-Центр национального образования» ЕМР РТ к стадиону, парку или
спортивно-оздоровительному комплексу



Рекомендации к составлению схемы организации дорожного движения в непосредственной близости от образовательной организации

1. Схема организации дорожного движения ограничена автомобильными дорогами, находящимися в непосредственной близости от образовательной организации.

2. На схеме обозначаются:

- здание образовательной организации с указанием территории, принадлежащей непосредственно образовательной организации (при наличии указать ограждение территории);
- автомобильные дороги и тротуары;
 - уличные (наземные — регулируемые/нерегулируемые) и внеуличные (надземные/подземные) пешеходные переходы на подходах к образовательной организации;
- дислокация существующих дорожных знаков и дорожной разметки;
- другие технические средства организации дорожного движения;
- направление движения транспортных средств по проезжей части;
- направление безопасного маршрута движения детей.

3. На схеме указано расположение остановок маршрутных транспортных средств и безопасные маршруты движения детей от остановочного пункта к образовательной организации и обратно;

4. При наличии стоянки (парковочных мест) около образовательной организации, указывается место расположение и безопасные маршруты движения детей от парковочных мест к образовательной организации и обратно.

К схеме (в случае необходимости) должен быть приложен план мероприятий по приведению существующей организации дорожного движения к организации дорожного движения, соответствующей нормативным техническим документам, действующим в области дорожного движения, по окончании реализации которого готовится новая схема.